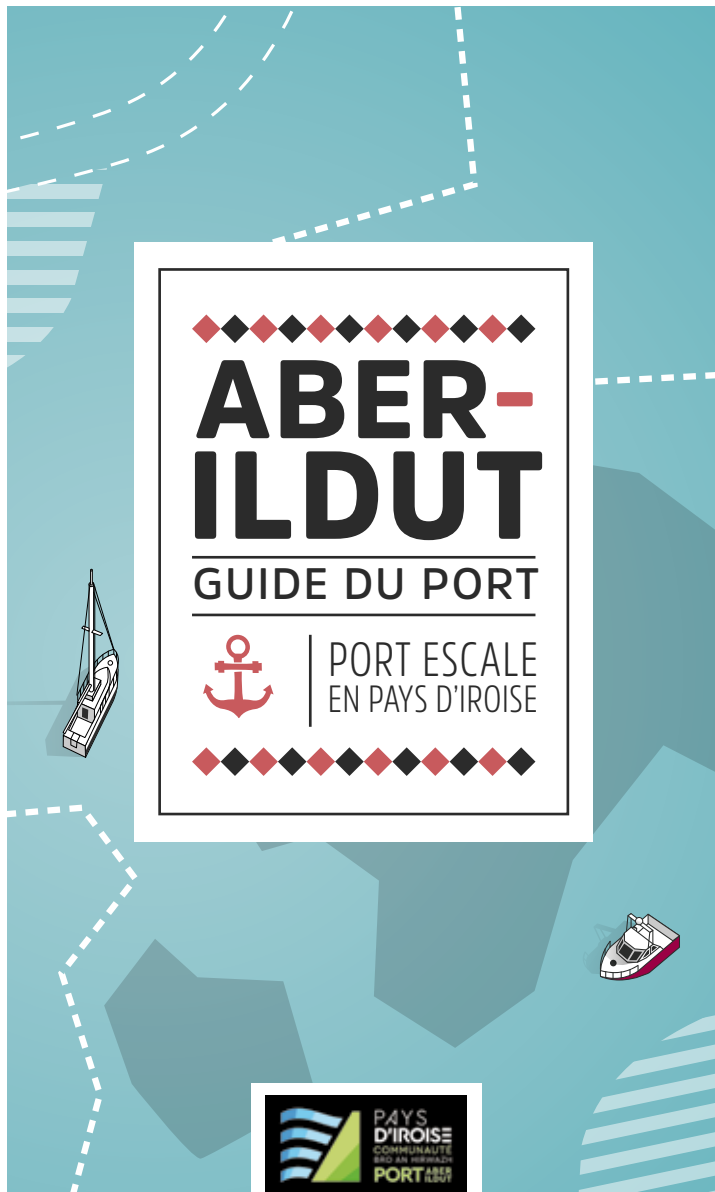


*« Des fjords en Bretagne !
On dit ici des abers. Ils sont trois,
remarquables, que la Manche semble
avoir sculptés dans le granit :
l'Aber-Ildut, le plus petit,
est de toute beauté. »*

Le Point, octobre 2005.

Pays d'Iroise Communauté – Port
www.pays-iroise.bzh
Tél : 02 98 04 04 98
Mail : port.aberildut@ccpi.bzh

THIERRYLEPOULIQUEN.COM



BONJOUR WELCOME ! DEGEMER MAT !

Depuis le 1^{er} janvier 2014, la plaisance est gérée par le Pays d'Iroise Communauté, accompagnée des associations de plaisanciers présentes sur le site, chacune sur une des communes riveraines de l'aber (Lanildut, Plouarzel, Lampaul-Plouarzel, Brélès). Premier port européen de débarquement des algues, le site accueille une quarantaine de professionnels (goémoniers et pêcheurs) et 450 plaisanciers à l'année. Enfin, de nombreux bateaux visiteurs viennent chaque année mouiller à la belle saison dans ce havre de quiétude, ce petit paradis sur terre. Afin de donner à chacun toutes les astuces pour un séjour réussi, nous avons souhaité proposer ce petit guide, dans lequel figurent des informations à la fois touristiques et maritimes. Bon séjour et bonne découverte,

Le Président, *André Talarmin*

ABER-ILDUT

GUIDE DU PORT



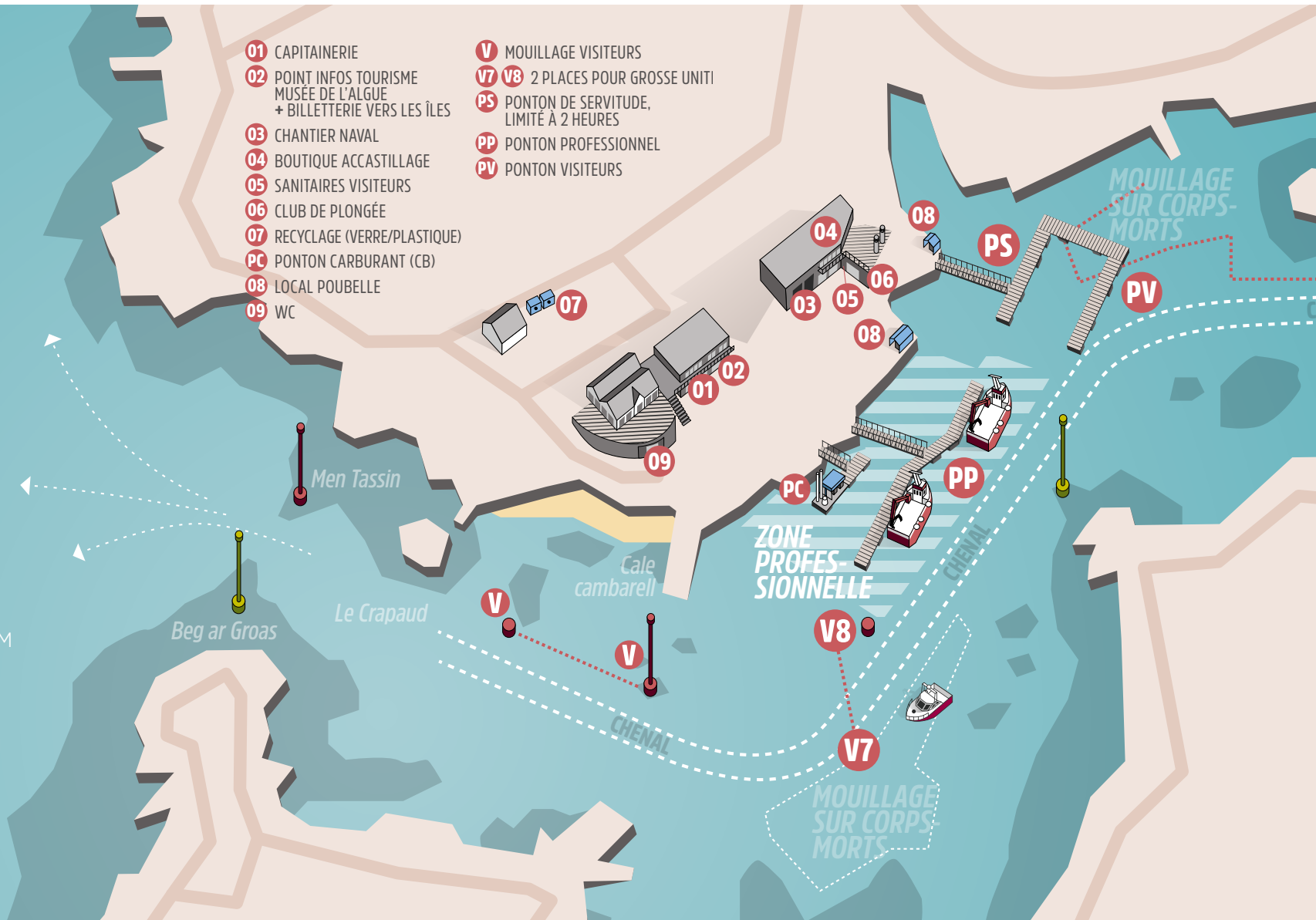
PORT ESCALE
EN PAYS D'IROISE

- 01 CAPITAINERIE
- 02 POINT INFOS TOURISME
MUSÉE DE L'ALGUE
+ BILLETTERIE VERS LES ÎLES
- 03 CHANTIER NAVAL
- 04 BOUTIQUE ACCASTILLAGE
- 05 SANITAIRES VISITEURS
- 06 CLUB DE PLONGÉE
- 07 RECYCLAGE (VERRE/PLASTIQUE)
- 08 LOCAL POUBELLE
- 09 WC

- V MOUILLAGE VISITEURS
- V7 V8 2 PLACES POUR GROSSE UNITÉ
- PS PONTON DE SERVITUDE,
LIMITÉ À 2 HEURES
- PP PONTON PROFESSIONNEL
- PV PONTON VISITEURS

DISTANCE DES AUTRES PORTS

Portsall 10 M	Camaret 18 M
Aber-Wrac'h 18,5 M	Morgat 30 M
Brignogan 30 M	Douarnenez 35 M
Molène 9 M	Sein 28 M
Ouessant-Le stiff 12 M	Plymouth 118 M
Le Conquet 9 M	Falmouth 102 M
Brest-Moulin blanc 27 M	Penzance 104 M





LE PORT PRATIQUE

ACCUEIL CAPITAINERIE

RENSEIGNEMENTS

Quai Cambarell 29840 Lanildut
02 98 04 04 98
ou 06 31 93 58 71
(aux heures de bureau ou laisser
un message) VHF 09.

- ▶ **Courriel :**
port.aberildut@ccpi.bzh
- ▶ **Site internet :** pays-iroise.
bzh (onglet Loisirs – Port de
l'Aber-Ildut)
- ▶ **Maître de port, Douane :**
Benjamin Duval.
- ▶ **Description du Port :**
450 places dont 40 professionnels
et 16 visiteurs en mouillage sur
places V (2 m de tirant d'eau
max.) 70 m de ponton visiteurs.

HORAIRES OUVERTURE DU BUREAU DU PORT

- ▶ **Juin-Septembre :**
du lundi au samedi de 7H30
à 11H30 et de 16H à 19H
- ▶ **Juillet-Août :**
tous les jours de 7H30 à 11H30
et de 13H30 à 20H
- ▶ **Octobre à Mai :**
du mardi au samedi de 9H
à 12H et de 13H30 à 17H

TARIFS

ESCALE DE NAVIRES VISITEURS (LONGUEURS HORS-TOUT MESURÉES)	1 NUIT	FORFAIT SEMAINE	FORFAIT MOIS
MONOCOQUE EN SAISON, DU 01/05 AU 01/10			
MOINS DE 8 M	BOUÉES 13.20 € TTC	83.16 € TTC	316.80 € TTC
	PONTONS 16.50 € TTC	103.95 € TTC	396.00 € TTC
DE 8 M À - 10 M	BOUÉES 16.50 € TTC	103.95 € TTC	396.00 € TTC
	PONTONS 20.60 € TTC	129.78 € TTC	494.40 € TTC
DE 10 M À - 12 M	BOUÉES 19.00 € TTC	119.70 € TTC	456.00 € TTC
	PONTONS 23.80 € TTC	149.94 € TTC	571.20 € TTC
12 M À - 14 M	BOUÉES 21.40 € TTC	134.82 € TTC	513.60 € TTC
	PONTONS 26.80 € TTC	168.84 € TTC	643.20 € TTC
+ 14 M, PAR TRANCHE DE MÈTRE SUPPL.	BOUÉES +3.30 € TTC	+20.79 € TTC	+79.20 € TTC
	PONTONS +4.15 € TTC	+26.15 € TTC	+99.60 € TTC
MONOCOQUE HORS SAISON DU 01/10 AU 30/04			
MOINS DE 10 M	BOUÉES 11.40 € TTC	71.82 € TTC	Consulter la capitainerie
	PONTONS 14.30 € TTC	90.09 € TTC	
10 M ET PLUS	BOUÉES 16.30 € TTC	102.69 € TTC	
	PONTONS 20.40 € TTC	128.52 € TTC	
MULTICOQUES : + 50 % DES DIFFÉRENTS TARIFS DE LA REDEVANCE MOUILLAGES VISITEURS			

CARTES BANCAIRES ACCEPTÉES

PRESTATIONS ANNEXES

- ▶ **Traversée aber en bateau à moteur :** 2 € aller simple ;
3 € aller-retour
- ▶ **Accès wi-fi gratuit**
au restaurant sur le port
- ▶ **Baguettes, croissants, pains au chocolat :** dépôt pain,
restaurant « l'abri-côtier » et
supérette SPAR dans le bourg .



ARRIVER AU PORT

48°28' 03 N - 004° 45' 06 W (EURO 50)
48° 28' 24 N - 004° 45' 81 W (WGS 84)
Carte SHOM 7122 / NAVICARTE 540

Cet abri est très sûr, et on peut y relâcher sans problème. Il s'agit d'un port en eau profonde, sur sa première moitié, accessible par tous temps en étant prudent par forte houle sur la tenue du cap dans le chenal. La moitié du port assèche en vives eaux. Quais à sec aux basses mers.

AMERS

Les deux amers principaux sont la tourelle Le Lieu, balise bâbord à 1,5 M, et la perche de la Pierre de l'Aber, balise tribord à 2 M de l'entrée du Port.

Naviguer au moteur
(voiles affalées) dès le passage
des deux perches d'entrée !



APPROCHE DE JOUR

Faire du 078,5 sur le clocher de Lanildut (gêne due aux arbres) et quand on a reconnu la tourelle latérale Le Lieu, se diriger plein Est vers l'entrée. Le château d'eau de Lanildut est peint en jaune. On repère successivement :

- ▶ la balise tribord *Beg ar Groas*,
- ▶ la balise bâbord du rocher de *Men Tassin*,
- ▶ le bâtiment portant le feu directionnel du *Crapaud*, au nord (phare du *Roz*),
- ▶ la balise bâbord *Roche Cambarell* près de la cale de mise à l'eau perpendiculaire au chenal (au Nord).

APPROCHE DE NUIT

TOURELLE LE LIEU

- ▶ 48° 28' 250 N
004° 46' 653 W
- ▶ 1 éclat toutes les 2,5 secondes, portée 4 M.

La passe d'entrée est marquée par deux balises latérales protégeant des roches *Men Tassin* et *Beg ar Groas*. Celles-ci portent une balise tribord lumineuse.

UTILISER

- ▶ le feu directionnel du *Crapaud* (phare du *Roz*), à l'entrée du port (48° 28' 03 N - 004°45' 06 W ; portée B 25 M - R 20 M. Feu de guidage *Dir Oc* (2) WR 6 s (1;1;1;3) 081.W - 085.R-087 ; Construction blanche 5 m).
- ▶ ou le feu tribord de *Beg ar Groas* (Fl G 2,5 s, portée 1,2 M).

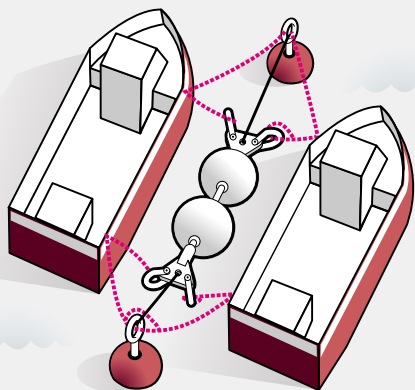
S'AMARRER

EN ÉTÉ, ON DISPOSE

- ▶ d'une place pour grosse unité sur la grosse **bouée V8** au milieu du port, face au quai, après la balise bâbord de la cale de mise à l'eau du côté de Lanildut au nord, (feu de mouillage obligatoire).

LES AUTRES NAVIRES SE METTENT

- ▶ soit sur la **ligne V --- V** (entrée du port, au nord, après la digue) : 10 places en embossage, avec haltères avec possibilité de se mettre à couple côté chenal (V0 à V5).
- ▶ soit au ponton plaisance. Emplacement **PV**. 70 m linéaire. Possibilité de se mettre à couple.



On embosse sur des bouées haltères



CONSEILS

- ▶ L'usage du **ponton de servitude PS** est limité à 2 heures et exclusivement au chargement ou au déchargement.
- ▶ Les quais assèchent à basse mer.
- ▶ Le mouillage sur ancre ainsi que l'échouage bout-à terre sont interdits.
- ▶ Vitesse 3 nœuds dans le port.
- ▶ Pontons professionnels interdits à la plaisance.
- ▶ Présence de **roches balisées** par des bouées jaunes (« si les mouettes ont pied, il est temps de virer »). **Ne pas s'approcher du rivage, naviguer dans le chenal.**
- ▶ Visiteurs : 14 m de long max et 2 m de tirant d'eau max. Au-delà prendre contact avec la capitainerie.

COURANTS

À l'entrée du port, le flot porte à l'Est et le jusant au NW à 3 nœuds. Dans l'aber, il faut tenir compte de l'important courant de la rivière pour les manœuvres.

COEFFICIENT	TYPE DE MARÉE	CÔTE P.M.	CÔTE B.M.	MAR-NAGE
45	Marée de morte-eau moyenne	5,75 m	2,65 m	3,10 m
95	Marée de vive-eau moyenne	7,35 m	1,00 m	6,35 m
120	Marée de vive-eau exceptionnelle	8,15 m	0,10 m	8,05 m
Niveau moyen : 4,22 m				



TOURISME AU PORT

UN PEU D'HISTOIRE

Si l'Aber-Ildut a été dans l'Antiquité un site d'exploitation de l'étain (de St Renan), il devient au 14^e siècle, et jusqu'au début du 17^e, un port de cabotage très actif (vin, toile, sel), notamment entre l'Espagne et l'Angleterre. Au 19^e, l'activité du Port est basée sur le commerce du granite extrait des bords de l'Aber, puis s'y développe une intense activité en lien

avec les algues : récolte, brûlage dans les fours à goémon, enfin traitement dans les raffineries de soude et usines d'iode, dont les dernières ont fermé dans les années 60. Les communes riveraines du site conservent encore des vestiges de ce passé.

► **Pour en savoir plus :**
Maison de l'Algue sur le Port (voir ci-contre)

À VOIR/À FAIRE

1^{ER} PORT DE DÉBARQUEMENT DES ALGUES EN EUROPE

L'Aber-Ildut vous offre chaque jour un drôle de spectacle.

En effet, à partir de 11H, les goémoniers, bateaux équipés d'un scoubidou, rentrent au Port chargés des algues ramassées en Mer d'Iroise (Archipel de Molène).

Commence alors une valse de camions venus chercher ce précieux produit, qui finira dans vos assiettes, ou transformé en produits de beauté... N'hésitez pas à jeter un œil, sans toutefois gêner les manœuvres !

MAISON DE L'ALGUE

Exposition permanente (visite ludique et interactive) – entrée libre. Plongez dans le monde fascinant des algues de la Mer d'Iroise, pour comprendre l'ensemble de la filière « algue » : travail des goémoniers, les techniques de récolte et de transformation... Visites guidées et identification des algues sur l'estran.

► **Renseignements :**
02 98 04 04 98

RETOUR DE PÊCHE

Les goélands accompagnent les bateaux qui rentrent après plusieurs heures passées en mer. Le produit de la pêche est ensuite débarqué pour être vendu à la criée ou dans les marchés.

RANDONNÉES PÉDESTRES

Si vous aimez la marche, le GR34 est à portée de godillots et vous permet d'affectuer le tour de l'embouchure de l'Aber-Ildut (circuit de 15 km – compter 4 H). Particularité : il est interrompu par l'Aber-Ildut ! Mais pas de problème, la traversée se fait en bateau à moteur, accompagné de Benjamin, le Maître de Port, qui vous expliquera deux ou trois secrets en chemin...

► **Réservation de cette traversée auprès de la Capitainerie**
(voir tarifs page 7)

RANDONNÉES VÉLO

Ceux qui préfèrent pédaler trouveront également leur bonheur ! De nombreuses petites routes vous permettent ainsi de rejoindre les communes voisines en quelques coups de pédales.

► **Location de vélos :**
la Boutique du Port
au 02 98 04 30 79

► **Circuit vélo en vente dans les Offices du Tourisme de Saint-Renan et de Plouarzel.**



RANDONNÉES KAYAKS (AU DÉPART DE LA CALE DU PORT)

Des balades kayaks encadrées sont proposées chaque mardi aux mois de juillet et août par Nautisme en Pays d'Iroise. En toute sécurité, au gré de vos coups de pagaie, une belle rencontre avec la nature, accompagnés de Gaël, brevet d'Etat.

- **Renseignements :**
02 98 48 76 23
ou npi.ploudalmezeau@ccpi.fr
- Prix de 20 à 32 €

STAND UP PADDLE (AU DÉPART DE LA CALE DU PORT)

Gwen vous propose de vous accompagner à la découverte de l'aber sur ces supports très accessibles qui vous donnent l'impression de marcher sur l'eau.

- **Renseignements :**
06 63 87 91 73
contact@surfing-abers.com

JUILLET / AOÛT SORTIES PÊCHE EN MER

Organisées par Iroise Pêche Passion au départ de Lanildut, sortie à la 1/2 journée ou journée.

- **Renseignements :**
06 76 56 97 98
iroise-peche-passion.fr

BLADES EN MER D'IROISE

En juillet et août, embarquez à bord d'une vedette rapide de la Finist'Mer, à la découverte de la faune de l'archipel de Molène et des phares.

- **Renseignements :**
02 98 48 11 88
07 82 29 34 82

DÉPART VERS LES ÎLES

Traversées vers Ouessant avec le bateau de la compagnie maritime Finist'mer

- **Le jeudi en mai, juin et septembre ; tous les jours en juillet et août.**
- **Renseignements :**
02 98 48 11 88
Ou 0 825 135 235 (0,15€/min)
Ou www.finist-mer.fr
(billetterie à l'accueil de la capitainerie ou en ligne)

MANIFESTATIONS 2019

- **LE DIMANCHE 30 JUIN, LANILDUT, Pique-nique des plaisanciers de l'APAI**

- **LE SAMEDI 20 JUILLET, LANILDUT, Concours de pêche de l'APAI,**
Inscription auprès de la boutique du port. Remise des prix vers 17h30.

- **LE DIMANCHE 4 AOÛT, PLOUARZEL, Fête du Crabe,**
Repas de crabe, animations gratuites de midi jusqu'au feu d'artifice : une fête à ne pas manquer.

- **LE JEUDI 15 AOÛT, BRÉLÈS, Noces bretonnes,**
À l'occasion d'un mariage traditionnel, revivez les coutumes bretonnes d'antan. Défilé en costumes, fest-deiz et noz, repas de kig ha farz.



COMMERCES/RESTOS

À MOINS DE 15 MINUTES DU PORT À PIEDS

OÙ MANGER OÙ BOIRE UN VERRE ?

- ▶ **Restaurant l'Abri Côtier**,
sur le Port (02 98 36 30 18)
 - Ouvert tous les jours en saison (juillet et août de 9H à 1H)
 - Plat du jour à emporter
 - Soirées à thèmes
 - Toute la journée dégustation d'huîtres, buffet froid, sandwich, formule goûter
 - Dépôt de pain
- ▶ **Crêperie le Gulf Stream**,
bourg de Lanildut, (02 98 04 37 18)
 - Ouverte 7/7 en saison (juillet et août)
 - Crêpes à emporter
- ▶ **L'Auberge de la Mer**,
bourg de Lanildut, (02 98 04 43 90)
 - Ouvert tous les jours en saison, sauf dimanche soir et lundi soir (midi et soir)
 - Plat du jour à emporter/pizza
 - Dépôt de pain
- ▶ **Le Triskell**,
bourg de Lampaul-Plouarzel, (02 98 84 00 31).
 - Ouvert 7/7 en saison

AUTRES RESTAURANTS ET COMMERCES : BOURGS DE PLOUARZEL, LAMPAUL-PLOUARZEL ET BRÉLÈS.
RENSEIGNEMENTS À L'OFFICE DE TOURISME.

OÙ FAIRE SES COURSES ?

- ▶ **Épicerie traiteur**
dans le bourg ouverte 7j/7
en juillet et août.

OÙ TROUVER DES SOUVENIRS ?

- ▶ **La Boutique du Port**,
sur le Port (02 98 04 30 79)
 - Ouvert tous les jours en saison, 9h-12h30/ 14h-19h
 - Accastillage, vêtements souvenirs, gaz, pêche
 - Loue kayaks, vélos

OÙ FAIRE RÉPARER SON BATEAU ?

- ▶ **Chantier naval du Crapaud**,
sur le Port (02 98 04 42 73
ou 07 69 72 68 69)
 - Carburant 24/24h, (carte bancaire)
Ponton à sec grandes marées

NUMÉROS UTILES

- Secours :**
CROSSCORSEN : VHF 16 ;
02 98 89 31 31
ou 196 d'un portable.
- Gendarmerie :** 17
- Centre de secours :** 18
- Samu :** 15
- Météo :**
Météo France 08 92 68 08 08
ou 3250 Météo Consult
3201 ou 3264
- Mairie/agence postale :**
02 98 04 30 05
- Cabinet médical :**
02 98 04 33 08
- Taxi Plouarzel :** 06 08 61 04 31
Plouarzel-Brélès : 06 12 49 11 43
- Location de kayaks/vélos
sur le port (La boutique
du port) :** 02 98 04 30 79
- Associations de plaisanciers :**
APAI : 06 64 22 91 97
APPP : 02 98 84 09 18

NOTES